

Oaxaca

Mapas e Información

Oaxaca, Huatulco,
Puerto Escondido



México

Consejo de Promoción Turística



Índice

1	Cd. de Oaxaca	Mapa
2	Cd. de Oaxaca	Mapa Centro
3	Cd. de Oaxaca	Recorrido 1
4	Cd. de Oaxaca	Recorrido 2
5	Cd. de Oaxaca	Recorrido 3
6	Cd. de Oaxaca	Recorrido 4
7	Cd. de Oaxaca	Recorrido 5
8	Cd. de Oaxaca	Ruta a Mitla
9	Cd. de Oaxaca	Ruta a Ocotlán
10	Cd. de Oaxaca	Ruta a Monte Albán
11	Recorridos en los Valles de Oaxaca	Mapa
12	Huatulco	Mapa de Bahías
13	Huatulco	Mapa Santa Cruz
14	Huatulco	Las Bahías
15	Puerto Escondido	Mapa
16	Puerto Escondido	Playas
17	Puerto Angel	Playas
18	Actividades en la Costa Oaxaqueña	
19	Oaxaca	Mapa

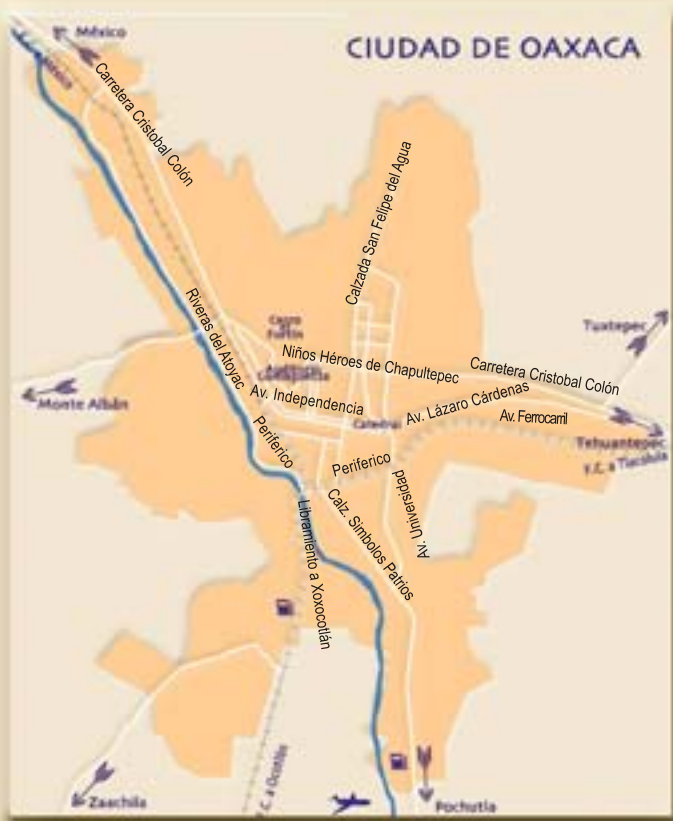


México

Consejo de Promoción Turística

www.visitmexico.com

Oaxaca



Oaxaca es sinónimo de diversidad, posee cumbres de más de tres mil metros de altura, cavernas que se encuentran entre las más profundas del mundo, playas vírgenes, selvas escondidas y valles que acogen poblaciones donde se funden, las culturas de pueblos que aún conservan su cultura y sus costumbres.

La capital del Estado, debe su fama a la belleza y armonía de su arquitectura, la riqueza de sus tradiciones culturales, la extensa variedad de su comida típica y su clima templado. Ha sido declarada Patrimonio Cultural de la Humanidad por la UNESCO.

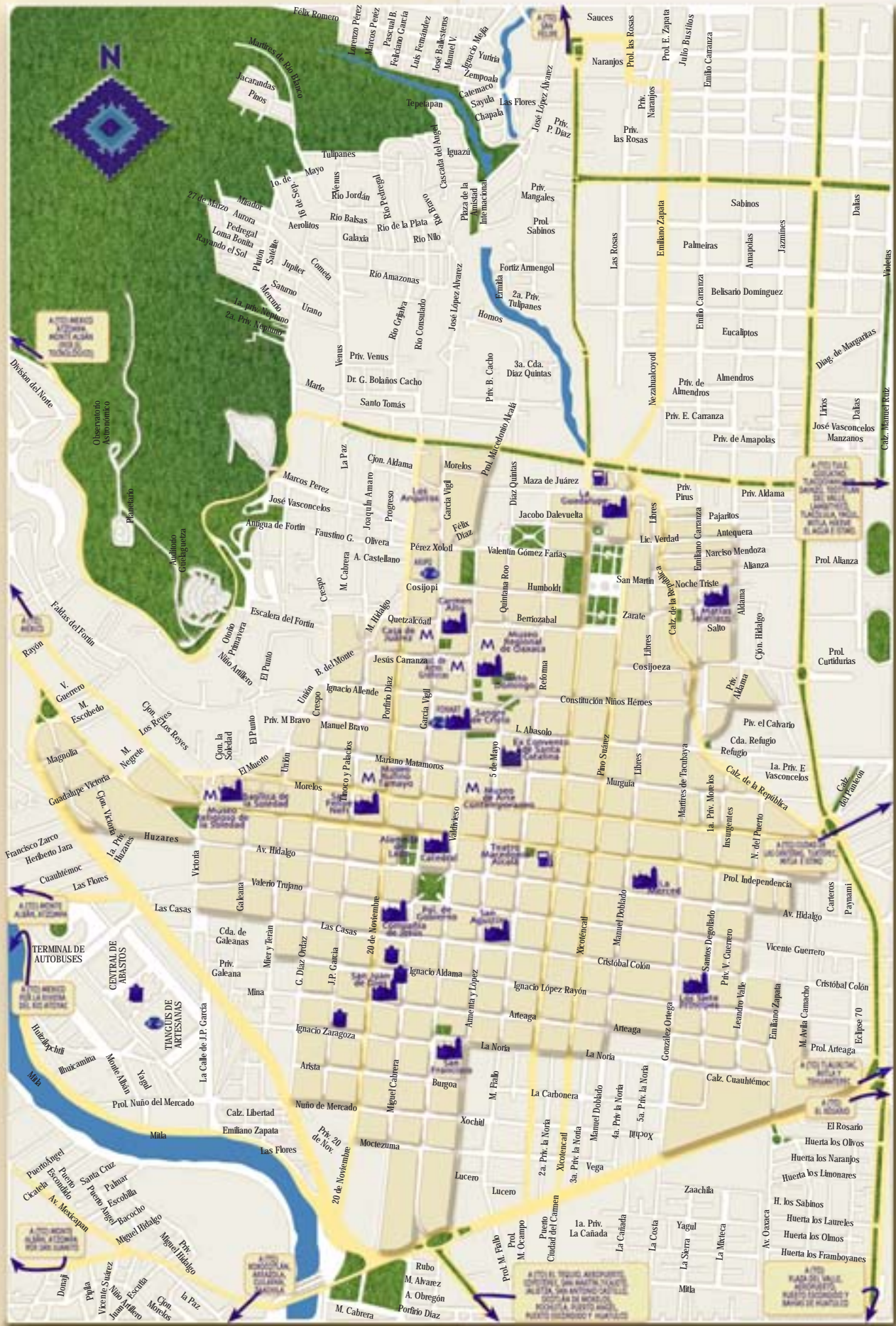
El zócalo es el centro de la vida de la ciudad, ahí se encuentra la Catedral, un kiosko y los portales que albergan tiendas y restaurantes. En las mesas a la sombra de enormes laureles de la India la gente puede disfrutar de las bebidas típicas de la región, desde un humeante chocolate hasta un mezcal con limón y sal de gusanito.

La ciudad ofrece una amplia gama de opciones culturales, ya que además de sus museos, también cuenta con galerías que exhiben las obras de los renombrados maestros oaxaqueños. Este sentido artístico también se manifiesta en los mercados en donde se puede ver una de las más ricas y variadas producciones artesanales de todo el país.

El clima pasa del semiseco-semicálido de los valles, al húmedo de las sierras orientales. En la ciudad de Oaxaca la temperatura media anual es de 22°C.



Oaxaca



Recorridos en la Cd. de Oaxaca

Recorrido 1

LOS ARQUITOS DE XOCHIMILCO - Este acueducto fue construido en el siglo XVIII.

A.R.I.P.O - Aquí se exhiben y venden las más variadas artesanías que se elaboran en el estado.

MUSEO "CASA DE JUAREZ" - Casa de Don Antonio Salanueva donde vivió de niño Don Benito Juárez.

TEMPLO DEL CARMEN ALTO - Su edificación, así como la del convento, fue realizada a fines del siglo XVII.

PLAZUELA DEL CARMEN ALTO - En este lugar se venden prendas de vestir elaboradas en telares de cintura por mujeres triques.

INSTITUTO DE ARTES GRÁFICAS DE OAXACA - Su acervo muestra lo mejor de la gráfica universal y contemporánea.

MUSEO REGIONAL DE OAXACA - En el Ex Convento de Santo Domingo de Guzmán se ubica este museo que exhibe arqueología mixteca, zapoteca y el tesoro de la tumba n° 7 de Monte Albán.

TEMPLO DE SANTO DOMINGO DE GUZMÁN - Monumental conjunto arquitectónico de la Orden Dominicana, sobresalen el retablo principal y la Capilla del Rosario. Es una de las más bellas muestras del barroco en México.

TEMPLO DE LA PRECIOSA SANGRE DE CRISTO - Este templo data del siglo XVII, fue utilizado como cementerio de la ciudad.

MUSEO DE ARTE CONTEMPORÁNEO DE OAXACA - Este inmueble es representativo de las construcciones del siglo XVIII. El museo muestra en sus salas, obras de artistas oaxaqueños como: Rufino Tamayo, Toledo, Nieto y Aquino entre otros.

BIBLIOTECA PÚBLICA DEL ESTADO - Casona de bellos corredores y espigadas columnas de cantera verde. Con regularidad se presentan exposiciones y actividades culturales de diferente tipo.



Recorridos en la Cd. de Oaxaca

Recorrido 2

IGLESIA DE SAN AGUSTÍN - En 1596 se concluyó el templo y su convento, su portada es una de las más bellas de la ciudad, así como su retablo barroco que cubre el ábside de la nave principal.

PALACIO DE GOBIERNO - Sobrio edificio de cantera verde que data del siglo XVI, fue reconstruido e inaugurado el 15 de mayo de 1950. El gran mural de la escalera principal fue elaborado por el pintor Arturo García Bustos.

ZÓCALO / JARDÍN DE LA CONSTITUCIÓN - El centro de la ciudad está circundado por portales que son el centro obligado de reunión, donde se disfruta de la Banda de Música y la Marimba que tocan en el kiosco central.

CATEDRAL - Su construcción se inicia en 1535 y se consagra el 12 de julio de 1733. Esta dedicada a la Virgen de la Asunción, representada con una escultura de bronce, traída de Europa y realizada por el escultor Tadolini.

ALAMEDA DE LEÓN - Jardín dedicado a Don Antonio de León, Benemérito de Oaxaca.

UNIVERSIDAD AUTÓNOMA "BENITO JUÁREZ" DE OAXACA - Este edificio, albergó al seminario conciliar y al Instituto de Ciencias y Artes del Estado, actualmente es la Universidad Autónoma Benito Juárez de Oaxaca.

TEATRO "MACEDONIO ALCALÁ" - Se inauguró el 5 de septiembre de 1909, su estilo versallesco es característico de la época del porfiriato. Lleva el nombre de Macedonio Alcalá en honor al autor del himno oaxaqueño "El Dios nunca muere".

EX-CONVENTO DE SANTA CATALINA DE SIENA - Data de 1577, fue cárcel pública, Palacio Municipal y en 1976, fue remodelado y acondicionado como hotel.

JARDÍN ANTONIA LABASTIDA - Este jardín está dedicado a la cultura, aquí se exhiben diversas obras de artistas y artesanos oaxaqueños.



Recorridos en la Cd. de Oaxaca

Recorrido 3

MERCADO DE ARTESANÍAS - En este lugar, se pueden adquirir las más variadas artesanías del estado, como: tapetes, huipiles, vestidos, sarapes, bolsas y cerámica.

TEMPLO DE SAN JUAN DE DIOS - En este lugar se construyó la Ermita de Santa Catarina Mártir y a partir de la llegada de los Juaninos a fines del siglo XVII, se dedicó a San Juan de Dios.

MERCADO 20 DE NOVIEMBRE - En este mercado se puede disfrutar de la rica gastronomía de Oaxaca. También se expenden panes y artesanías.

MERCADO BENITO JUÁREZ - Es el mercado más tradicional, aquí se pueden adquirir los famosos moles, quesos, quesillo, chocolate y chapulines.

TEMPLO DE LA COMPAÑÍA DE JESÚS - Los Jesuitas llegaron a Oaxaca en 1579, construyeron este templo y convento, bajo la advocación de San Francisco Javier y después de la inmaculada Concepción.



Recorridos en la Cd. de Oaxaca

Recorrido 4

IGLESIA DEL CARMEN BAJO - Algunos cronistas, aseguran que fue el primer templo construido por los españoles en este valle.

MUSEO DE ARTE PREHISPÁNICO DE MÉXICO "RUFINO TAMAYO" - Casa del siglo XVII, construida con cantera verde de la región, el museo exhibe la colección de Arte Prehispánico de México, donada por el pintor oaxaqueño Rufino Tamayo.

TEMPLO DE SAN JOSÉ - Su construcción se realizó entre 1588-1594, albergó a las monjas Capuchinas Españolas y actualmente es la escuela de Bellas Artes de la UABJO.

PLAZA DE LA DANZA - Este espacio esta dedicado al pueblo de Oaxaca, aquí se presentan diversas actividades culturales y artísticas.

TEMPLO Y EX CONVENTO DE LA SOLEDAD - Construido entre 1682 y 1697, el templo exhibe una extraordinaria portada barroca en forma de biombo. El convento fue ocupado por las monjas Recoletas Agustinas, actualmente es el Palacio Municipal. El Museo Religioso anexo al templo, es digno de visitarse.

JARDÍN SÓCRATES - En este lugar se pueden disfrutar las famosas nieves de: leche quemada, sorbete, tuna, limón, y otras más.

TEMPLO DE SAN COSME Y SAN DAMIAN - Templo construido a mediados del siglo XVI.

TEMPLO DE SAN FELIPE NERI - Este templo contiene las más extraordinarias muestras del barroco estípite de fines del siglo XVIII. Su retablo dorado es un portento de arte y belleza. Aquí se casaron en 1841, Don Benito Juárez y Doña Margarita Maza.



Recorridos en la Cd. de Oaxaca

Recorrido 5

TEMPLO Y EX CONVENTO DE GUADALUPE O DE BETLEMITAS - Se consagró el 12 de diciembre de 1686, el convento fue ocupado por los frailes Betlemitas. La capilla de Belem fue construida en 1807.

PASEO JUÁREZ O EL LLANO - En este jardín, se celebran durante la cuaresma los "Viernes del Llano", donde los estudiantes obsequian flores a las damas que pasean al ritmo de la música del estado.

TEMPLO DE SAN MATÍAS JALATLACO - Data del siglo XVIII, sobresale su portada decorada con figuras geométricas labradas en la cantera.

TEMPLO DEL PATROCINIO - La ornamentación de su fachada es diferente a los otros templos de la Ciudad.

ANDADOR "MACEDONIO ALCALA"- Paseo peatonal entre el centro de la ciudad y Santo Domingo de Guzmán, en él se localizan diversos museos, galerías, tiendas de artesanías y restaurantes.



Ruta a Mitla

SAN ANDRÉS HUAYAPAM - Su templo del siglo XVIII, posee un retablo de estilo barroco, restaurado en 1994.

SANTA MARÍA EL TULE - Entre las bellezas naturales de Oaxaca, una de las más extraordinarias es el gigantesco y singular Sabino llamado "El Arbol del Tule", tiene un altura de 40 mts., un diámetro de 52.58 mts., un peso de 509 ton. y aproximadamente 2000 años de antigüedad.

TLACOCHAHUAYA - Conjunto religioso construido por los dominicos del siglo XVI. En su interior resguarda frescos pintados con grana cochinilla y rasgos indígenas. Contiene algunos retablos del pintor Juan de Arrué y un órgano tubular que data de 1620, actualmente restaurando y en funcionamiento.

DAINZU - Pequeña zona arqueológica, en la que destaca la interesante galería en piedra de bajo relieve, que muestra a jugadores de pelota con atuendos prehispánicos.

TEOTITLAN DEL VALLE - En esta población se elaboran tapetes de lana en telares domésticos, utilizando para su coloración tintes naturales como el añil, la grana cochinilla y el musgo de roca. Se recomienda visitar las casas de los artesanos. Se puede recorrer también el museo comunitario, donde se exponen diversos objetos prehispánicos con los que se realizaban sus tapetes.



LAMBITYECO - Este sitio fue sede de un importante centro comercial zapoteco, podrán apreciarse vestigios de antiguas edificaciones, palacios y adoratorios, entre los que sobresalen los tableros decorados con figuras de dignatarios, deidades y sacerdotes.

SANTA ANA DEL VALLE - Los habitantes de este lugar son tejedores, elaboran textiles de lana, sarapes, jorongos, elaborados con diseños tradicionales y modernos, utilizando tintes naturales. En su templo se conserva un bello retablo barroco dorado, pinturas al óleo y esculturas dignas de admirar.

TLACOLULA - Es de particular interés, para el visitante adentrarse en el mercado o tianguis dominical, por su colorido y carácter indígena. Dentro del templo de la Asunción se encuentra una de las máximas joyas del arte barroco mexicano que es la capilla dedicada al Santo Cristo de Tlacolula.

YAGUL - Esta zona arqueológica fundada por los zapotecos, contemporánea a Mitla, sobresale por el Juego de Pelota que es el más grande de la región Oaxaqueña y el segundo de Mesoamérica, así como la Fortaleza y el Palacio de los Seis Patios. La vista sobre el Valle de Oaxaca resulta un gran atractivo desde este sitio.

MITLA - Centro ceremonial zapoteca, residencia del poder eclesiástico, es famosa por su exquisita arquitectura. La armonía de sus edificios y la humana proporción de sus patios, se ven resaltados por la extraordinaria decoración de sus muros.



Ruta a Ocotlán

SAN BARTOLO COYOTEPEC - Su principal atractivo es la alfarería de barro negro que elaboran los artesanos del lugar, logrando piezas de extraordinaria belleza, con técnica de calado y bruñido, mismas que pueden adquirirse en el mercado de la población.



SAN MARTÍN TILCAJETE - Población dedicada a la elaboración de figuras de animales de madera tallada y policromada.



SANTO TOMÁS JALIEZA - Los habitantes se dedican al tejido del algodón, en el centro de la población hay un mercado en donde se puede adquirir este tipo de artesanías.

OCOTLÁN DE MORELOS - Uno de sus principales atractivos es el "tianguis" que tiene lugar todos los viernes. Destaca la cerámica de barro rojo, la cuchillería, apaxtles y utensilios rústicos para la cocina.



Ruta Monte Albán

ZAACHILA ATZOMPA - Se sugiere comenzar el recorrido en esta población, visitando la Casa de las Artesanías, sitio ideal para observar la elaboración de hermosas piezas de barro natural y barro verde vidriado.

MONTE ALBÁN - Antigua capital de los Zapotecas, posteriormente ocupada por los Mixtecos hasta poco antes del arribo de los españoles. En su momento de máximo esplendor, Monte Albán ocupaba una superficie de 40 kms. cuadrados y contaba con una población aproximada de 40,000 habitantes. Sobre una inmensa explanada se extienden templos, patios, palacios y el juego de pelota.

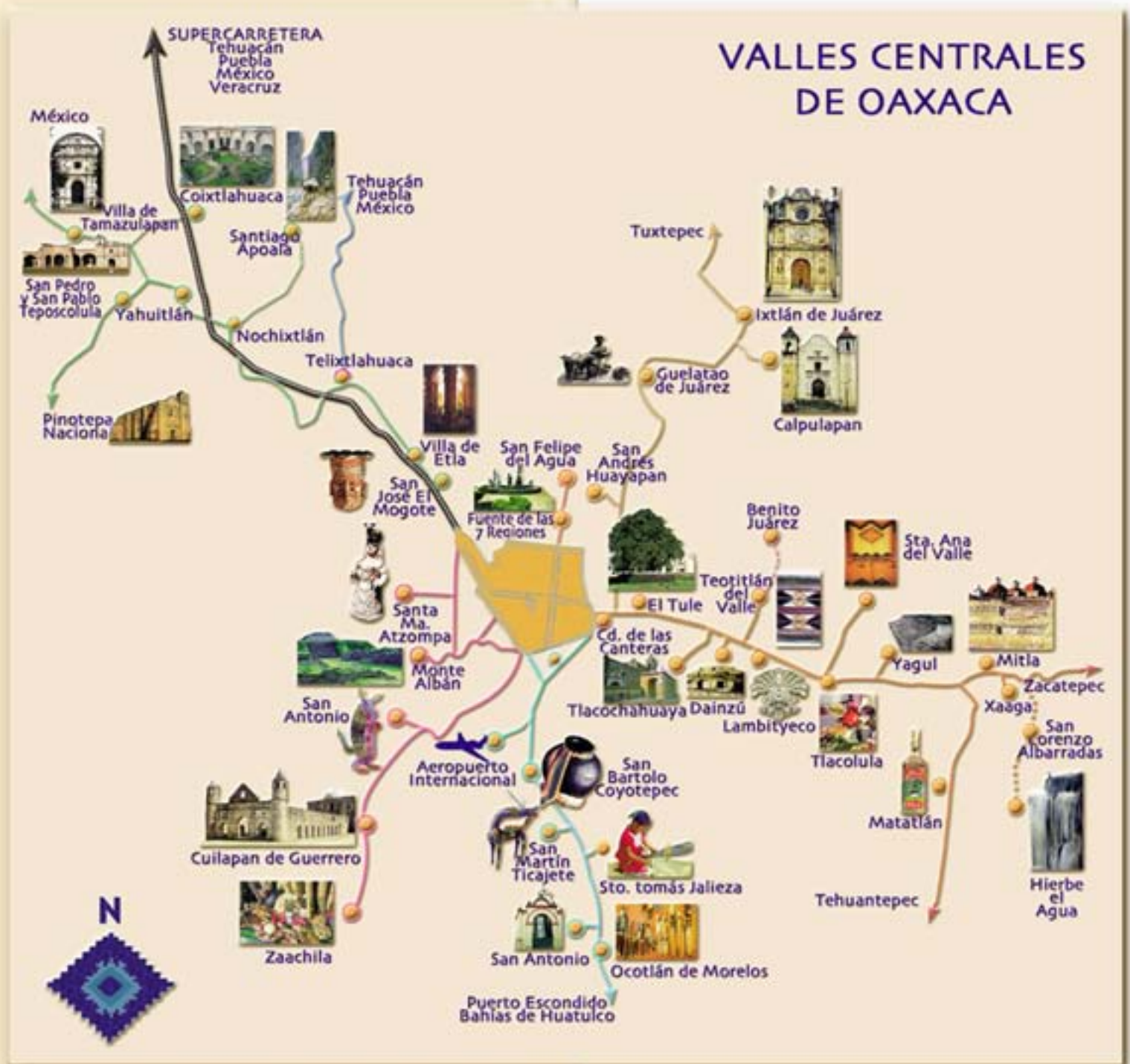
ARRAZOLA - En este lugar, el ingenio de los artesanos se plasma en la tallas de la madera del copal, creando una zoología fantástica, que se exhibe y vende en las propias casas de los artesanos.

CUILAPAM DE GUERRERO - Majestuoso conjunto conventual dominico del siglo XVI, donde sobresale la Capilla Abierta, la Iglesia de planta basilical inconclusa y el Ex-convento. Aquí fue fusilado el General Vicente Guerrero.

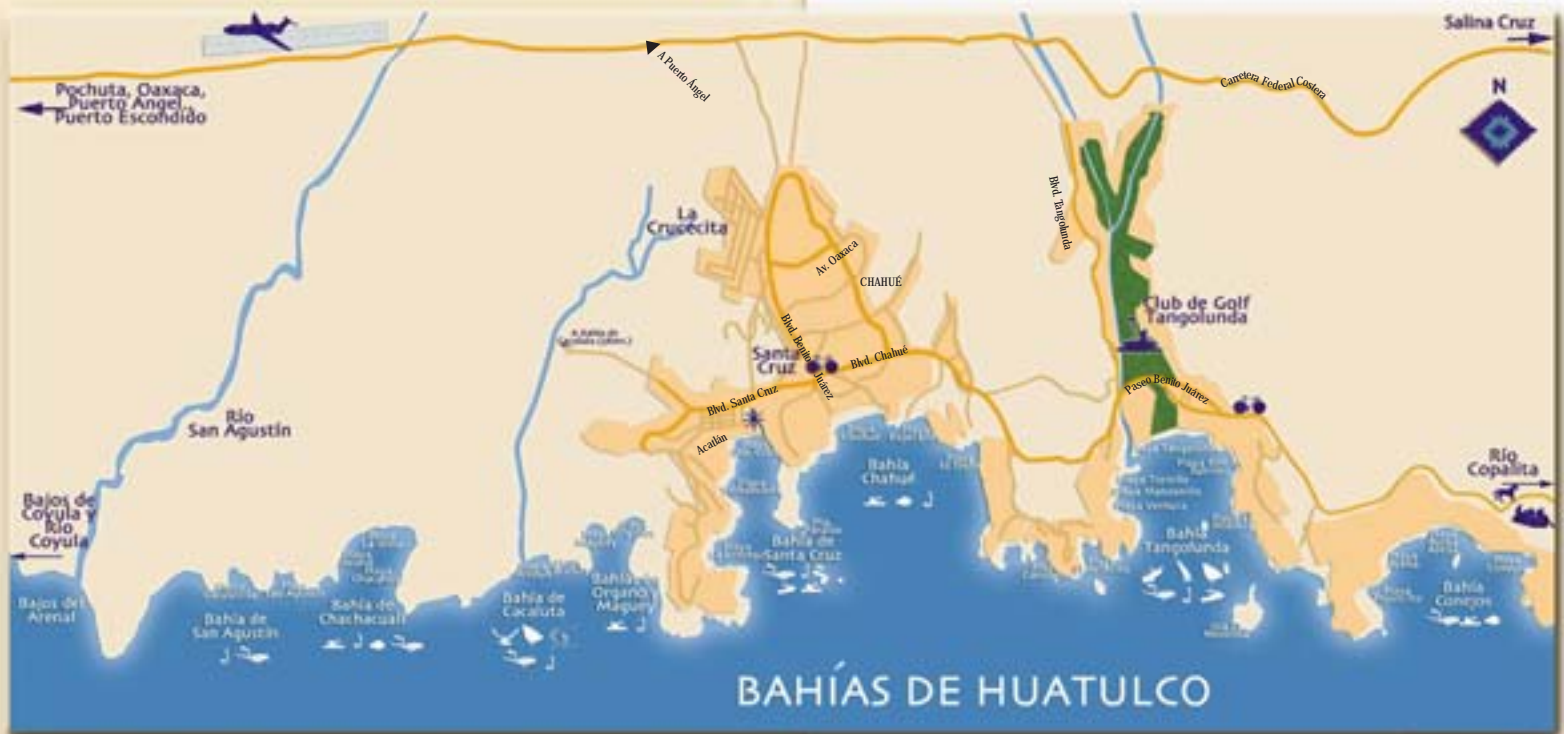
ZAACHILA .- Última capital del imperio Zapoteca, que permite apreciar en sus tumbas, extraordinarias representaciones de personajes como los "Señores del infierno". Se recomienda en este recorrido disfrutar la variada gastronomía Oaxaqueña, en sus restaurantes típicos.



Recorridos en los Valles de Oaxaca



Huatulco



Se localiza en donde la Sierra Madre se encuentra con el Océano Pacífico, creando bellas bahías e increíbles riscos.

El desarrollo turístico cubre un área de más de 33 Km. y consta de nueve bahías, cada una de ellas con su belleza muy singular.

Las bahías cuentan con 36 playas y la mayoría son playas desiertas con oleaje tranquilo ideal para la práctica de deportes acuáticos.

El clima es caliente y húmedo con una temperatura media anual de 25° C.



Huatulco

Las Bahías

BAHÍA SANTA CRUZ:

Una de las bahías más bellas con una excelente infraestructura turística. El malecón cuenta con una serie de locales que ofrecen artesanías oaxaqueñas. La plaza central tiene un agradable kiosco y es el lugar de encuentro de visitantes y locales. Hay un teatro al aire libre, dos pequeñas plazas y una gran variedad de restaurantes. En la Crucecita se ubican agradables cafés al aire libre, restaurantes, un mercado de artesanías y una amplia variedad de tiendas. Sus playas son: La Entrega, ideal para asolearse, bucear y esnorquelear. Hay palapas donde se sirve pescado y mariscos frescos. Yerbabuena, excelente para relajarse. Santa Cruz, hay locales con renta de equipo para bucear, así como jet ski y botes, ideal para esnorquelear.

BAHÍA CHACAHUAL:

Es un área ecológica muy importante. Sus playas son: Chachacual, el oleaje es calmado. La India, playa desierta. Jicaral, sus aguas cristalinas son ideales para bucear, pescar, esnorquelear y nadar; famosa por los caracoles de tinta morada con los que se pueden teñir las camisetas.

BAHÍA SAN AGUSTÍN:

Hay rocas y pequeñas islas que rodean la bahía, lo que la convierte en el lugar ideal para bucear. Sus playas son: San Agustín, excelente para bucear y esnorquelear. Cacalutilla, sus aguas son cálidas y cristalinas.



Puerto Escondido



Es un pintoresco pueblo que consiste en una serie de bahías rodeadas de altas cordilleras con densa vegetación tropical.

Es conocido como la Costa Esmeralda por los tonos de sus cristalinas aguas en bello contraste con sus playas de arena blanca y fina.

Es una gran experiencia visitar este rincón oaxaqueño y conocer sus maravillosas playas, donde se puede practicar una gran variedad de deportes acuáticos. Es famosa la playa Zicatela gracias a sus extraordinarias olas, ideales para los amantes del surf.

Su clima es cálido sub-húmedo, con lluvias en verano y una temperatura media anual de 28° C.



Puerto Escondido

Playas

Playa Puerto Angelito - Es como una alberca natural. Hay restaurante, renta de equipo para buceo, hamacas y parasoles.

Playa Zicatela - Playa a mar abierto de gran longitud. Famosa por sus olas que alcanzan hasta los 6 metros de altura ideales para surfear. En noviembre se lleva a cabo un torneo internacional de surf.

Playa Bacocho - Playa de gran longitud, dividida en tres secciones a través de rocas. Hay hoteles y restaurantes.

Playa Carrizalillo - Ideal para practicar la natación y el snorkel. Cuenta con servicio de campo para casas rodantes y renta de equipo para snorkel.

Playa Manzanillo - Ideal para nadar y bucear, con bellos paisajes submarinos.

Playa Marinero - Ideal para la práctica del surfing, especialmente para principiantes. Hay caballos, hotel y restaurante.

Playa Principal - Ofrece el servicio de lanchas para pescar, practicar algún deporte acuático, o recorrer las diferentes playas. Además, hay restaurantes, hoteles, bungalows y trailer park.

Playa de Chacahua - Playa de oleaje fuerte, ideal para tomar baños de sol y practicar deportes acuáticos. Ocasionalmente durante los meses de mayo a noviembre algunas tortugas llegan a desovar. Hay palapas, restaurantes y lanchas.

Playa de Cerro Hermoso - Con fuerte oleaje, ideal para tomar baños de sol.



Puerto Ángel

Tranquilo y rústico pueblo de pescadores de excepcional belleza, rodeado por grandes acantilados cubiertos de exuberante vegetación.

Ofrece una sencilla planta turística y cuenta con hermosas playas de aguas cristalinas de intensos colores verdes y azules, con diversos tipos de oleaje.

En la playa Principal hay campos para casas rodantes y restaurantes; además, siempre hay algún pescador dispuesto a servir de guía para recorrer los alrededores.

Las playas:

La Boquilla y La Mina son excelentes para nadar y bucear.

La Playa Panteón es ideal para nadar y se distingue por su vegetación de manglar.

Playa Zipolite esta en mar abierto, cuenta con restaurantes, renta de cabañas y hamacas.

Playa del Amor esta protegida por altos riscos, tiene un trailer park, y un local con renta de equipo para bucear y esnorquelear. Ambas son playas nudistas.

Playa Mazunte. Es ideal para nadar y disfrutar del hermoso paisaje de selva tropical.

Playa La Escobilla, es larga y con oleaje fuerte. De junio a septiembre miles de tortugas arriban a desovar en estas playas.



Actividades en la Costa Oaxaqueña

- Jugar golf en el Campo Tangolunda con sus increíbles panorámicas de la bahía.
- Pescar a lo largo de la Costa Oaxaqueña. Las especies más comunes son guachinango y pargo, aunque en aguas más profundas es fácil pescar pez vela, dorado, marlín, barrilete, mero y pez gallo durante todo el año. Las aguas frías del invierno aumentan la posibilidad de pescar piezas de trofeo, en esta época es muy abundante el atún aleta amarilla. La Laguna de Chacahua y la Laguna de Manialtepec son buenas opciones para pescar mojarra, robalo o bagre.
- Pasear a caballo por el Río Copalita.
- Bucear en los arrecifes de la Playa La Entrega, Bahía Santa Cruz, Playa Riscalillo y Playa San Agustín, así como las islas coralinas de Cacaluta y Montosa. Otra opción para bucear es la Laguna de Chacahua, santuario para las tortugas.
- Recorrer en bicicleta los caminos de terracería que conectan pequeños poblados localizados en las montañas que rodean la costa.
- Practicar el kayak en Manialtepec, una excelente opción para disfrutar la naturaleza.
- Visitar el Centro Mexicano de la Tortuga donde se exhibe una amplia variedad de tortugas marinas. Cada pecera está ambientada con especies de flora y fauna que atienden a las características de la especie que se exhibe.
- Visitar el Parque Nacional de Huatulco, con una belleza natural única, o Punta Celeste con vestigios arqueológicos.
- Rapelear en Punta Celeste, Piedra de Moros y las cascadas de Copalitilla.



- Visitar las plantaciones cafetaleras y disfrutar de la naturaleza que ofrece paisajes selváticos y de montaña.
- Practicar el rafting en el Río Copalita y el Zimatan, que ofrecen todo tipo de paisajes tropicales. Hay descensos desde la clase I a la IV, ya sea en kayak o canoas.
- Pasear en vehículos todo terreno en las playas, o bien adentrarse en la selva.
- Visitar la Laguna Chacahuá, Parque Nacional que alberga 136 especies de aves, 23 de reptiles, 4 de anfibios y 20 de mamíferos. Tortugas marinas desovan en las playas del parque. Existe también un criadero de cocodrilos.
- Visitar la Laguna de Manialtepec con exuberante vegetación de manglar hogar de miles de aves. Se pueden rentar lanchas y kayacs para recorridos turísticos.
- Rapelear en la Cascada Reforma de aproximadamente 60 metros de alto. Cuenta con una pared natural de roca así como con una serie de pozas.
- Observar las aves en la La Laguna de Chacahua.
- Visitar las zonas arqueológicas de Nopala (a 52 kilómetros de Puerto Escondido), cuyos muros resguardan un conjunto de piezas esculpidas por la cultura chatina. O bien, Tututepec (81 kilómetros de Puerto Escondido), señorío mixteco con algunas esculturas prehispánicas de notable acabado.
- Surfear en Puerto Escondido, uno de los diez mejores lugares para practicar el surfing a nivel mundial. De noviembre a abril el oleaje va de pequeño a moderado, mientras que de mayo a noviembre varía de moderado a alto. Sus playas tienen fondo de arena, ambos lados son de quiebra y todo el año es época de rompimiento. Uno de los mejores lugares es Zicatela.



Oaxaca



Simbología

Aeropuerto	Museo
Artesanías	Natación
Bancos	Paseos a Caballo
Buceo	Pesca
Ciclismo	Observación de Aves
Esnorquel	Rafting
Gasolinera	Sitio Arqueológico
Golf	Surf
Iglesia	Terminal de Autobuses
Kayak	Veleo
Marina	Wave runner
Mercado	Windsurf

