

# *Norte de México*



*Mapas e Información*

*Baja California Norte, Sonora,  
Chihuahua, Coahuila,  
Nuevo León y Tamaulipas*



**México**

Consejo de Promoción Turística



## Índice

1	Baja California	Mapa
2	Baja California	Atractivos
3	Baja California	Atractivos
4	Sonora	Mapa
5	Sonora	Atractivos
6	Chihuahua	Mapa
7	Chihuahua	Atractivos
8	Coahuila	Mapa
9	Coahuila	Atractivos
10	Nuevo León	Mapa
11	Nuevo León	Atractivos
12	Tamaulipas	Mapa
13	Tamaulipas	Atractivos



**México**

Consejo de Promoción Turística

[www.visitmexico.com](http://www.visitmexico.com)

# Baja California





# Baja California

## Atractivos

- Ensenada uno de los mayores puertos pesqueros del país. Entre sus principales atractivos se encuentran: el Centro Cultural Rivera que alberga el Museo de Historia y La Bufadora, espectacular géiser marino que se eleva a más de 30 metros sobre el nivel del mar; es el segundo más grande del mundo.

- Rosarito: sus playas son amplias y arenosas. El surfing, vuelo de planeadores, paseo en cuatrimotos en las dunas de Cantamar, y su moderna hotelería lo convierten en un atractivo destino. Es la sede de un estudio cinematográfico donde se filmaron: Titanic, Deep Blue Sea, Pearl Harbour y The Far Side of the World.

- Tijuana: dinámica y sofisticada urbe a 25 minutos del centro de San Diego. Es la frontera mas visitada del mundo. Su famosa Avenida Revolución, registra el mayor número de turistas por año. Cuenta con plazas de toros, carreras de galgos, espléndidos campos de golf, un centro cultural, un teatro OMNIMAX, museo antropológico y un museo de cera.

- Tecate: famosa por su industria maquiladora, cervecera, zona arqueológica, excelentes productos de uva y su artesanía a base de vidrio soplado.

- Mexicali: la capital del Estado y el centro industrial y agrícola de la región.

- San Felipe: cuenta con playas, clima desértico y una impactante panorámica del Mar de Cortés. Sus aguas son ideales para la práctica de deportes acuáticos y garantizan una pesca excepcional.

- Sitios Misionales. Existen 14 en Baja California y entre los mejor conservados se encuentran: San Vicente Ferrer, Nuestra Señora del Santísimo Rosario de Viñadaco, que alberga un museo, San Fernando de Velicatá y San Francisco de Borja Adac, entre otras.

- Pinturas Rupestres. Se destacan las de Valle de Guadalupe; San Vicente Ferrer, el arte rupestre mejor conservado de la región; Las Pintas; Cataviña; Vallecitos, con más de treinta conjuntos de pinturas rupestres; y Macahuí, con formaciones rocosas similares a las del Valle de Nazca, en Perú.



# Baja California

## Atractivos

- Vitivinícolas. Hay recorridos y degustación gratuita en las diversas vitivinícolas como: L.A. Cetto, Bodegas De Santo Tomás, la vitivinícola más antigua de Baja California, Monte Xanic, y Domecq.

- Parque Nacional Constitución 1857. Belleza natural que cuenta con Laguna de Juárez o Hanson, rodeada de pinares y cerros graníticos.

- Parque Nacional San Pedro Mártir. Prácticamente es un museo vivo de fauna y flora, con tres cañones, infinidad de pozas, cascadas, palmares y petroglifos. Dentro de esta zona se encuentra un Observatorio Astronómico.

- Isla Todos Santos. Habitada por gran variedad de aves y lobos marinos. De enero a marzo es un punto ideal para el avistamiento de la ballena gris.

- Bahía de San Quintín. Zona con una gran riqueza geológica que ofrece las posibilidades para la práctica del turismo alternativo.

- Bahía de los Ángeles. Paraíso para los amantes de la naturaleza, protegida por la Isla Ángel de la Guarda con longitud de 72 kilómetros, junto con más de quince islas de origen volcánico. Ofrece servicios turísticos y un museo. En Brisa Marina, se ubica una estación de investigación de la tortuga marina.

- Islas del Golfo de California. Existen más de 100 islas famosas por su cruda belleza y por la sorprendente variedad de vida silvestre y marina. Son un santuario natural: el 29% de las aves, el 80% de los reptiles, el 3% de las plantas y el 41% de los mamíferos de las islas son endémicas. En esta zona se puede practicar la fotografía, el canotaje, kаяquismo, observación de flora y fauna, buceo y natación, entre otras.

- Cañón de Guadalupe. Con sus impresionantes formaciones rocosas es un oasis entre lo árido de la región. En el fondo hay unos manantiales de aguas sulfurosas y palmeras de dátiles. Aquí se encuentran pinturas rupestres y el Valle de los Cirios, con un alto nivel de endemismo.







## Atractivos

- Hermosillo. Capital del Estado de Sonora. Su moderna urbanización y los edificios de fines del siglo pasado le dan un toque especial. Es interesante conocer el Palacio de Gobierno, la Catedral de la Asunción, la Casa Hoeffer que alberga al Museo de Culturas Populares e Indígenas de Sonora, el Museo de Sonora con importantes muestras históricas y arqueológicas y el Centro Ecológico con un zoológico y jardín botánico.

- La Pintada. Concentra más de 2000 pinturas rupestres. Aquí fueron plasmadas diferentes figuras artísticamente trazadas en colores amarillo, negro, ocre, naranja y blanco.

- El Pinacate. Se localiza en el desierto de Altar. Aquí hay milenarios y gigantescos cráteres, que alcanzan más de un kilómetro de diámetro y 120 metros de profundidad. El paisaje es similar al de la Luna, por lo que el área fue escogida por la NASA para realizar las prácticas de los astronautas de la misión Apolo.

- Isla del Tiburón. Es la más grande del país con un bello paisaje e ideal para practicar buceo, pesca y alpinismo.

- Estero del Soldado. El lugar está rodeado de un denso manglar y resulta bastante inaccesible. En las tardes es visitado por una gran cantidad de aves marinas. Uno de los mayores atractivos es que está poblado por un cierto tipo de plancton que produce fosforescencias platinadas mejor vistas durante las noches. Excelente lugar para pescar.



- Isla San Jorge. Es un archipiélago rocoso que constituye uno de los atractivos ecoturísticos más importantes de la región. Es el hábitat de un gran número de especies.

- San Carlos. Ofrece al visitante todo lo necesario para una estancia placentera y divertida, con hermosas playas de blanca y fina arena, un mar azul y apacible, paisajes desérticos, pesca, buceo y caza, además de un campo de golf y dos marinas.

- Bahía de Kino. Cuenta con una extensa playa de blanca arena y hermosas aguas azules, excelente para la práctica de deportes acuáticos. En medio de la bahía se encuentra la isla de Alcatraz. Cuenta con el Museo de los Seris que permiten conocer la historia y tradiciones de esta importante etnia.

- Puerto Peñasco. Aquí se pueden realizar un sin fin de actividades, en la playa o en el mar, como paseos en motos y otros vehículos acondicionados para la arena, aprovechando las dunas para despertar la emoción de quien los tripula.

- Guaymas. Lo rodean hermosas playas del Mar de Cortés. Cuenta con hoteles de primera clase, restaurantes, centros nocturnos y dos de las marinas más grandes del país.

- Ciudad Obregón. Destaca por su diseño urbano modernista y las comodidades que ofrece una urbe de dimensiones medianas. Cuenta con el Museo Étnico de los Yaquis que busca dar a conocer los usos y costumbres de este legendario grupo.





# Chihuahua



**Simbología**

Acampar	Buco
Aeropuerto	Caza
Arquitectura Colonial	Deportes Acuáticos
Grutas	Observación de Aves
Misión	Observación de Bailarinas
Pintura Rupestre	Observación de Tortugas
Zona Arqueológica	Pesca
Trailer Park	Surf



# Chihuahua

## Atractivos

- Chihuahua. Amalgama de estilos arquitectónicos que van desde el barroco de su Catedral hasta la modernidad de los monumentos del gran escultor Sebastián. Entre sus atractivos se pueden mencionar: la Casa de Francisco Villa; el Museo de la Revolución; el Centro Cultural Universitario Quinta Gameros; y el Museo del Mamut, entre otros.

- Cd. Cuauhtémoc. Centro del comercio serrano. Entre sus atractivos se encuentran: su Catedral, su plaza central y los sembradíos menonitas.

- Coyame. Región donde crece un agave con el cual se produce una bebida alcohólica conocida como "sotol", típica de Chihuahua.

- Ojinaga. Moderna comunidad. Destacan sus templos y sus atractivos naturales como: Cañón del Pegüis, con una profundidad de 150 metros y paredes calcáreas totalmente verticales. El Manantial termal del Conchos, Parque del DIF, cuyo atractivo son las trajineras, como las de Xochimilco, que recorren el Río Bravo, Polvorillas, uno de los parajes más impactantes del desierto chihuahuense, con formaciones de piedra llamadas "piedras encimadas", ya que parece que fueron acomodadas a propósito.

- Cd. Juárez. Capital del Estado es uno de los centros maquiladores más importantes del país. Entre sus atractivos se encuentran: la Misión de Guadalupe; la Catedral; el Chamizal, con un Museo de Arqueología que exhibe piezas prehispánicas; y el Museo Regional San Agustín que exhibe fósiles, minerales y utensilios prehispánicos.

- Creel. Se ubica en la Sierra Tarahumara. Cuenta con una buena infraestructura turística. Entre sus atractivos se encuentran: el Museo de la Casa de las Artesanías; el Valle de San Ignacio con su iglesia de piedra y las numerosas formaciones rocosas conocidas como el Valle de los Hongos; el Valle de Bisabirachi; el lago de Arareko; la Cascada de Cusárare; la Misión de Cusárare, del siglo XVIII; el Manantial termal de Recowata; y la Cascada Rukirasó, bellísima caída de 30 metros.



- Ciudad de Delicias. Entre sus atractivos están: la Hacienda la Polvosa y el Museo de Paleontología, donde se exhiben momias de indígenas, fósiles y esqueletos de dinosaurios.

- Parral. Centro minero comercial y maderero. Sus principales atractivos son: la parroquia de San José, hermoso edificio de cantera; el Templo de Nuestra Señora del Rayo construido en el siglo XVII; y el Museo del General Francisco Villa.

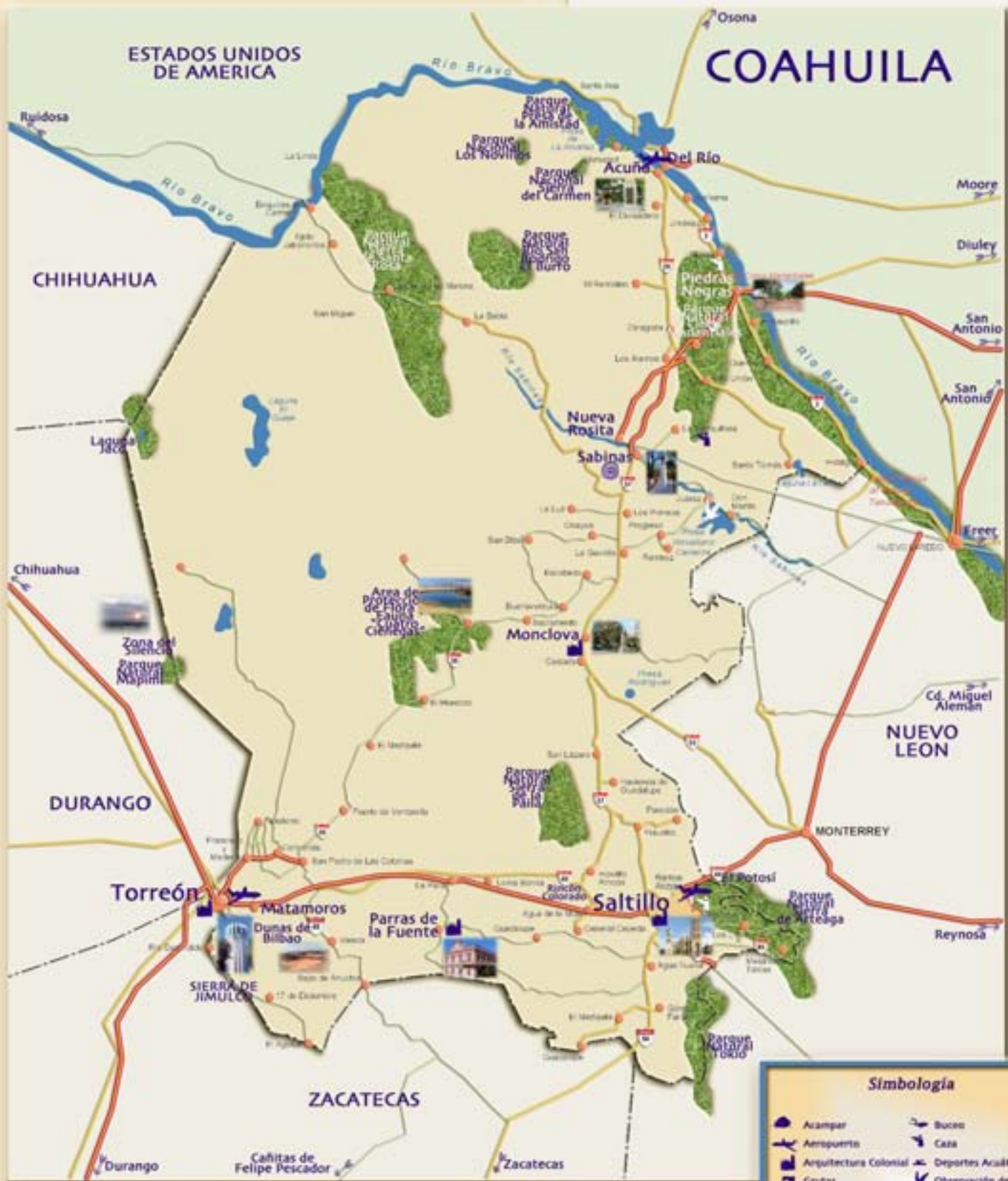
- Paquimé. Ciudad prehispánica de urbanización asombrosa que floreció entre los años 900 y 1300 de nuestra era. Se caracterizó por sus puertas en forma de "T", su sistema de abastecimiento y distribución de agua así como la producción de alfarería policromada. Entre sus estructuras importantes se encuentran: el Juego de Pelota, el Montículo de la Cruz, la Casa Amurallada, la Casa del Pozo, la Casa de los Cráneos, la Casa de los Muertos, la Casa de las Columnas y la Casa de Serpiente. Anexo está el Museo de las Culturas del Norte.

- Barrancas del Cobre. Consiste en 20 cañones, los que en conjunto son cuatro veces más extensos que el gran cañón en Arizona. La más profunda alcanza los 1,870 metros. La Barranca del Urique es majestuosa. La Barranca de Sinforosa tiene el mirador más espectacular, Cumbres de Sinforosa, tiene 1,400 metros de profundidad y en el punto más profundo se encuentra el mirador Cumbres de Guérachi con 1830 metros. La Barranca de Candameña tiene varios atractivos naturales como: la Cascada de Basaseachi con una caída de 246 metros; la Piedra Bolada; El Gigante, una gigantesca peña rocosa considerada la más alta a nivel nacional; y la Cueva del Sol con pinturas rupestres. La mejor alternativa para conocer la sierra es tomando el tren entre Chihuahua y el Pacífico, el cual atraviesa 87 túneles y cruza 35 puentes, este realiza breves paradas en el camino, en Creel y Divisadero, ambos con espléndidas panorámicas.

- Médanos de Samalayuca. Zona de arenas blancas. Cuando sopla el viento, eleva cortinas de una finísima arena, propiciando un espectáculo natural y haciendo que las colinas cambien de lugar. Bajo las arenas se han encontrado también vestigios de casas habitación, artefactos rústicos, así como fósiles.



# Coahuila



**Simbología**

	Acampar		Buceo
	Aeropuertos		Caza
	Arquitectura Colonial		Deportes Acuáticos
	Grutas		Observación de Aves
	Misión		Observación de Ballenas
	Pintura Rupestre		Observación de Tortugas
	Zona Arqueológica		Pesca
	Trailer Park		Surf



# Coahuila

## Atractivos

- Monclova. Es una de las zonas industriales de mayor relevancia en el país. Cuenta con campo de golf, museos, parques recreativos y buenos servicios turísticos.
- Saltillo. Ciudad donde la tradición, la artesanía y la cultura se mezcla con la modernidad. En el Centro Histórico prevalecen las construcciones de cantera rosada, entre las que sobresalen la Plaza de Armas, la Catedral de Santiago y el Palacio de Gobierno. El Museo de las Aves es una joya arquitectónica donde se exhiben aproximadamente 1,550 ejemplares de las aves más exóticas de México.
- Torreón. Moderna ciudad que ofrece una buena infraestructura turística y una amplia diversidad de atractivos como museos, bellas plazas, parques recreativos y centros comerciales.
- Ramos Arizpe. Importante ciudad manufacturera. Dentro de sus atractivos se pueden mencionar: La Casa de Don Miguel Ramos Arizpe, el Templo de San Nicolás de Tolentino y la Ex Hacienda de Santa María.
- Narigua. En el lugar se desparrama una serie de piedras con petroglifos.
- Zona Paleontológica de Rincón de Colorado. Los fósiles encontrados en esta zona tienen 75 millones de años de antigüedad. Cuenta con un museo que exhibe hallazgos de la región. Aparte se pueden recorrer algunas zonas de excavaciones y estar en contacto con la prehistoria.
- Parras de la Fuente. Considerada como "El Oasis de Coahuila" por sus refrescantes manantiales y abundantes arboledas. Es sede de reconocidas empresas vitivinícolas y de importantes fábricas textiles.



- Cuatro Ciénegas. Reserva de la biosfera con aproximadamente 200 pozas de aguas cristalinas que forman una cadena gigantesca de vasos interconectados con biodiversidad única en el mundo. Durante millones de años ha sido hogar de plantas y especies endémicas como la tortuga bisagra y el pez ciego, incluso se le compara con las Islas Galápagos. En estas bellas pozas se puede nadar y esnorquelear.
- Dunas de Yeso. Colinas de color blanco formadas por los cristales de sulfato de calcio arrancados por el viento del fondo de un antiguo lago de la región. Estas dunas, por el efecto del viento avanzan constantemente cambiando sus caprichosas formas.
- Dunas de Bilbao. Desierto de arenas finas en donde el viento forma dunas. Recuerda un paisaje del medio oriente y ha sido utilizado como locación para varias películas.
- Sierra de Jimulcom. Cuenta con varias cuevas con pinturas rupestres, además de una gran diversidad de flora y fauna. Algo interesante es que algunos cerros están conformados de mármol.
- La Sierra de Arteaga. Cadena de montañas con vegetación boscosa. En época de invierno la nieve cubre gran parte de la zona por lo se le conoce como "La Suiza de México". Es ideal para la excursión, el campismo, la bicicleta de montaña y el rappel.
- Zona del Silencio. Lugar totalmente fuera de lo común en el que las ondas electromagnéticas de radio no pueden penetrar. La Zona que comparte Coahuila con Durango y Chihuahua ha sido decretada Reserva de la Biosfera de Mapimi. El lugar registra frecuentes caídas de meteoritos. Se le compara con el Triángulo de las Bermudas, las Pirámides de Egipto y el Tibet, todos localizados entre los paralelos 26 y 28.



# Nuevo León





# Nuevo León

## Atractivos

- Monterrey. La capital del Estado de Nuevo León, refleja la modernidad en combinación con construcciones de siglos pasados. Cuenta con una actividad cultural intensa: museos, conciertos, espectáculos populares y una cantidad impresionante de actividades; así como extraordinarias bellezas naturales. La ciudad se ha consolidado como el corazón industrial del país y cuenta con varios atractivos como: la Macroplaza, con museos, parques, centros comerciales y mucho más; el Parque Fundidora; la Cervecería Cuauhtémoc, en donde están el Museo de Monterrey y el Salón de la Fama; y el Obispado, actualmente Museo Regional de Nuevo León, entre otros.
- Anáhuac. Poblado de rápido crecimiento, excelente para practicar la caza.
- Mina. Sus tierras guardan los vestigios de miles de petroglifos de antiguas civilizaciones indígenas y fósiles de mamut que se exhiben en el museo Bernabé de las Casas.
- Santiago. Se caracteriza por sus restaurantes típicos, sus balnearios y sus tiendas de artesanías de la región. En la zona se ubican La Presa de la Boca y la cascada Cola de Caballo, una de las más impresionantes cascadas de la región.
- Bustamante. Poblado serrano con pintorescas casas rojo con blanco. Cerca se ubican las Grutas de Bustamante, algunos de sus pozos y cavernas son interminables y sólo son accesibles para expertos en rappel.
- Melchor Ocampo. Población ganadera y agrícola. Entre sus atractivos esta El Salto, la Presa Melchor Ocampo y el abrevadero "El Guayacán" que son preferidos por los amantes a la pesca.



- Galeana. Cuenta con uno de los mejores climas del Estado. Entre sus atractivos están: La Laguna de Labradores sitio ideal para los aficionados a la pesca.

- Parque Cumbres de Monterrey. Parque nacional boscoso. Comprende el Cerro de la Silla, la Huasteca, la Estanzuela y Chipinque. En su hábitat existen alrededor de 120 especies de aves y 22 especies de mamíferos. Ideal para el excursionismo, rappel y escalada.

- Boca de Potrerillos. Lugar con pinturas rupestres. Cuenta con aproximadamente 4 mil piedras grabadas y más de 8 mil imágenes.

- Parque Turístico El Salto. Con bellas cascadas: Velo de la Novia tiene una caída de 15 metros y El Salto es una cadena de cascadas sobre más de 40 metros. Hay dos granjas piscícolas productoras de trucha y en los estanques se practica la pesca recreativa.

- El Potosí. Lugar donde se puede practicar el ascenso de montaña hasta su pico que alcanza una altura de 3710 metros sobre el nivel del mar.

- Pozo del Gavilán. Cenote natural de sesenta y siete metros de diámetro que está comunicado subterráneamente con la Laguna de Labradores. El lecho de la laguna es de alabastro y refleja hermosas coloraciones.

- Grutas de García. Su acceso se ubica a 1 100 metros sobre el nivel del mar y se llega por una vereda, o por el funicular, que asciende 750 metros, a través del paisaje serrano. El interior está bien acondicionado con iluminación y escalones de concreto.

- Presa El Cuchillo. Aquí se realizan los torneos de pesca de robalo o lobina negra, logrando ejemplares de trofeo de gran tamaño.

- Puente de Dios. Arco natural de 15 metros de altura y 30 metros de ancho, sobre el que pasa la carretera.



# Tamaulipas





# Tamaulipas

## Atractivos

- La zona metropolitana de Tampico, Madero y Altamira es un importante desarrollo turístico, ofrece un sin fin de lugares recreativos en donde se pueden efectuar actividades acuáticas en ríos, lagunas y playas de fina y blanca arena combinada con el oleaje tranquilo y buen ambiente. La mejor playa es Miramar, donde se puede practicar el esquí y el veleo. Cuenta con un museo, planetario y vestigios arqueológicos de la cultura huasteca. Se pueden recorrer los muelles que ofrecen un agradable y típico ambiente portuario.

- Pirámide de Las Flores. Construida por los indios Huastecos que habitaron la región entre los años 600 y 1,200 D.C. el núcleo de la pirámide está hecha de arena, conchas, cerámica y arena.

- Ciudad Victoria. Capital del estado cuenta con una buena infraestructura turística y variados atractivos como museos, bellas plazas y atractivos edificios como el Palacio de Gobierno, el cual resguarda en su interior las obras del pintor tamaulipeco Ramón García Zurita.

- Matamoros. Ciudad con varios atractivos como: el Museo Casamata, el kiosco, ubicado en la Plaza Principal, la Casa Cross, construida en estilo colonial francés; y la Catedral.

- Nuevo Laredo, ciudad fronteriza con dos puentes internacionales. Destacan los kioscos de hierro colado, el Palacio Municipal, su plaza de estilo colonial, la bella torre neoclásica del reloj, el antiguo edificio de la aduana y la estación del ferrocarril. Otros atractivos son: su Hipódromo-Galgódromo, el Centro Artesanal y el mercado Maclovio Herrera.



- Reynosa. Ciudad fronteriza con un puente internacional y un sinnúmero de industrias maquiladoras. En esta ciudad destacan la catedral, el Museo Histórico de Reynosa y sus tiendas de artesanías.

- Reserva de la Biosfera "El Cielo". Comprende varios ecosistemas que van desde selva tropical hasta bosque húmedo. Como resultado la fauna refleja también una gran variedad con 92 especies de mamíferos 430 especies de aves – de las cuales 255 son residentes -, 25 de anfibios, 60 de reptiles y 734 especies de plantas vasculares. Un verdadero paraíso para los que gustan de observar aves y mariposas.

- Cenotes de Aldama. Pozas con corrientes subterráneas de aguas hidrotermales sulfurosas. Tiene una profundidad de 328 metros, lo que los coloca entre los más profundos del país.

- Lagunas de Miralta, cuentan con embarcadero y poseen un bello campo de golf y zona recreativa.

- Cañón de la Peregrina, considerado un Área Natural Protegida excelente para la observación de aves. En sus alrededores se puede visitar: La Aguja, La Cueva del Abra, Las Grutas de Quintero, El Cañón de la Servilleta y Las Playitas del Limón.

- Miquihuana. Ofrece un atractivo paisaje donde se puede practicar el excursionismo, campismo, bicicleta de montaña, así como cabalgata por senderos. Tiene como atractivo principal un hermoso cerro que alcanza una altura de 3,564 metros sobre el nivel del mar, la región es un hábitat natural del oso negro tamaulipeco.

